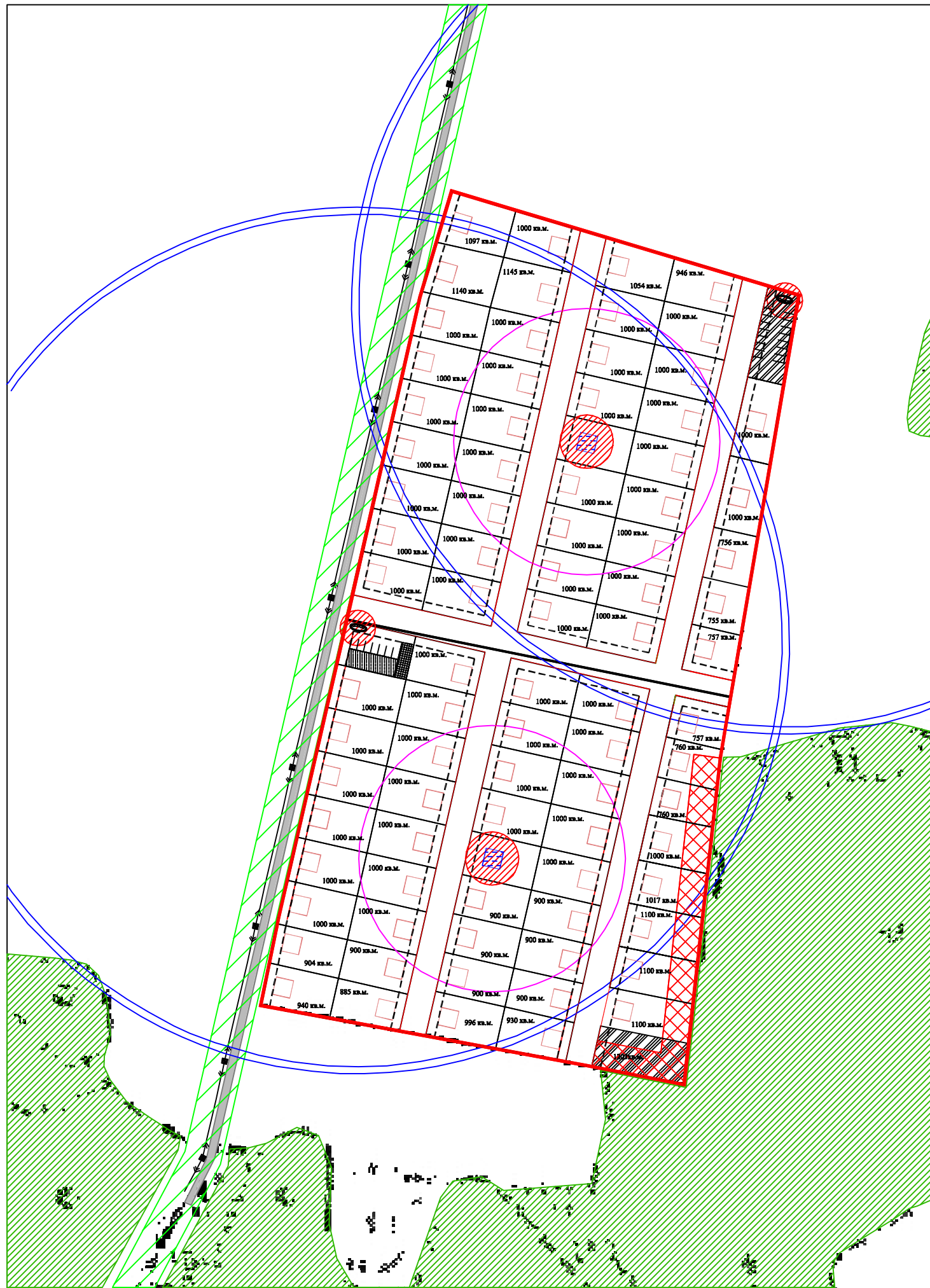


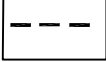
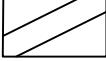



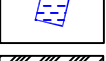




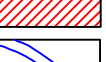

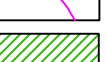

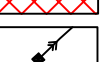




МАСШТАБ 1:2000



Условные обозначения:

-  - границы отвода земельного участка под проектирование садоводческого (дачного) объединения;
-  - красные линии;
-  - линия застройки;
-  - проектируемые улицы и проезды;
-  - проектируемые здания;
-  - площадка для мусоросборников;
-  - площадка для стоянки автомобилей;
-  - противопожарный водоем;
-  - зона инженерной инфраструктуры;
-  - зона размещения магазина смешанной торговли;
-  - зона размещения зданий и сооружений для хранения средств пожаротушения;
-  - зона размещения сторожки с правлением садоводческого (дачного) объединения;
-  - санитарно-защитная зона от площадки для мусоросборников 20 м.; от противопожарного водоема 30 м.;
-  - радиус обслуживания площадок для сбора мусора 500 м.;
-  - радиус обслуживания противопожарных водоемов 150 м.;
-  - существующие зеленые насаждения;
-  - противопожарный разрыв от лесных массивов до границ участков 15 м.;
-  - существующая ВЛ-10 кВ;
-  - охранный зона ВЛ-10 кВ;

Технико-экономические показатели:

| № п/п | Наименование показателя | Единица измерения | Значение | Примечание |
|-------|---|-------------------|----------|------------|
| 1 | Площадь территории в границах садоводческого (дачного) объединения - в поле | га | 10,2 | |
| | в том числе: | | | |
| | - зона застройки (в границах красных линий) | га | 8,02 | |
| | - зона размещения объектов складского назначения и объектов инженерной инфраструктуры | га | 0,52 | |
| | - территория улиц и застройки садоводческого (дачного) объединения | га | 1,66 | |
| 2 | Количество садоводческих участков | шт | 82 | |
| 3 | Проектное количество жителей | чел | 218 | |

Перечень объектов социального обслуживания населения, обеспечивающих оказание услуг первой необходимости

| № п/п | Наименование основных объектов капитального строительства | Единица измерения | Показатель (не менее) | Примечание |
|-------|---|-----------------------|-----------------------|-------------------------|
| 1 | Сторожка с правлением объединения | кв. м площади участка | 54,6 | фактическая площадь 280 |
| 2 | Магазин смешанной торговли | кв. м площади участка | 39,0 | фактическая площадь 207 |
| 3 | Здания и сооружения для хранения средств пожаротушения | кв. м площади участка | 39,0 | фактическая площадь 140 |
| 4 | Площадки для мусоросборников | объект | 2 | |
| 5 | Площадка для стоянки автомобилей при въезде на территорию | кв. м площади участка | 70,2 | фактическая площадь 280 |
| 6 | Противопожарные водоемы | объект | 2 | |