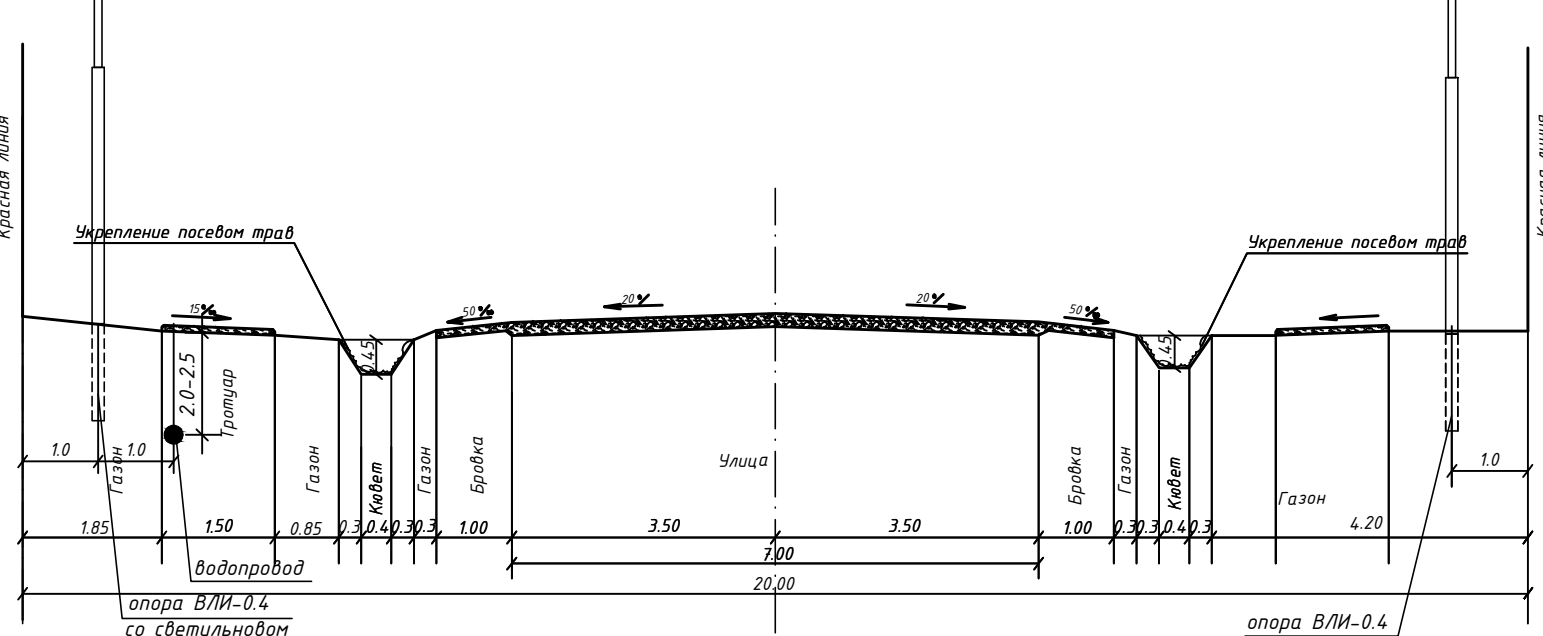
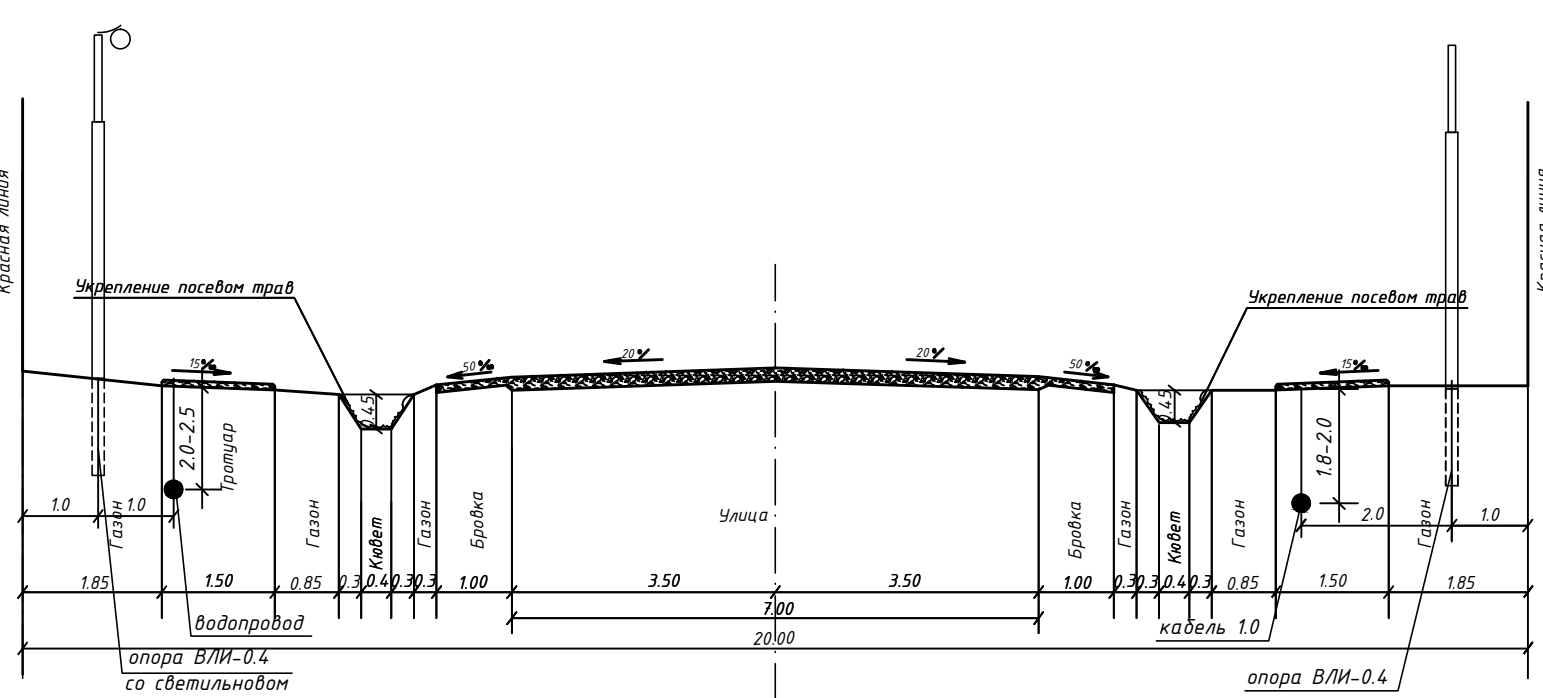




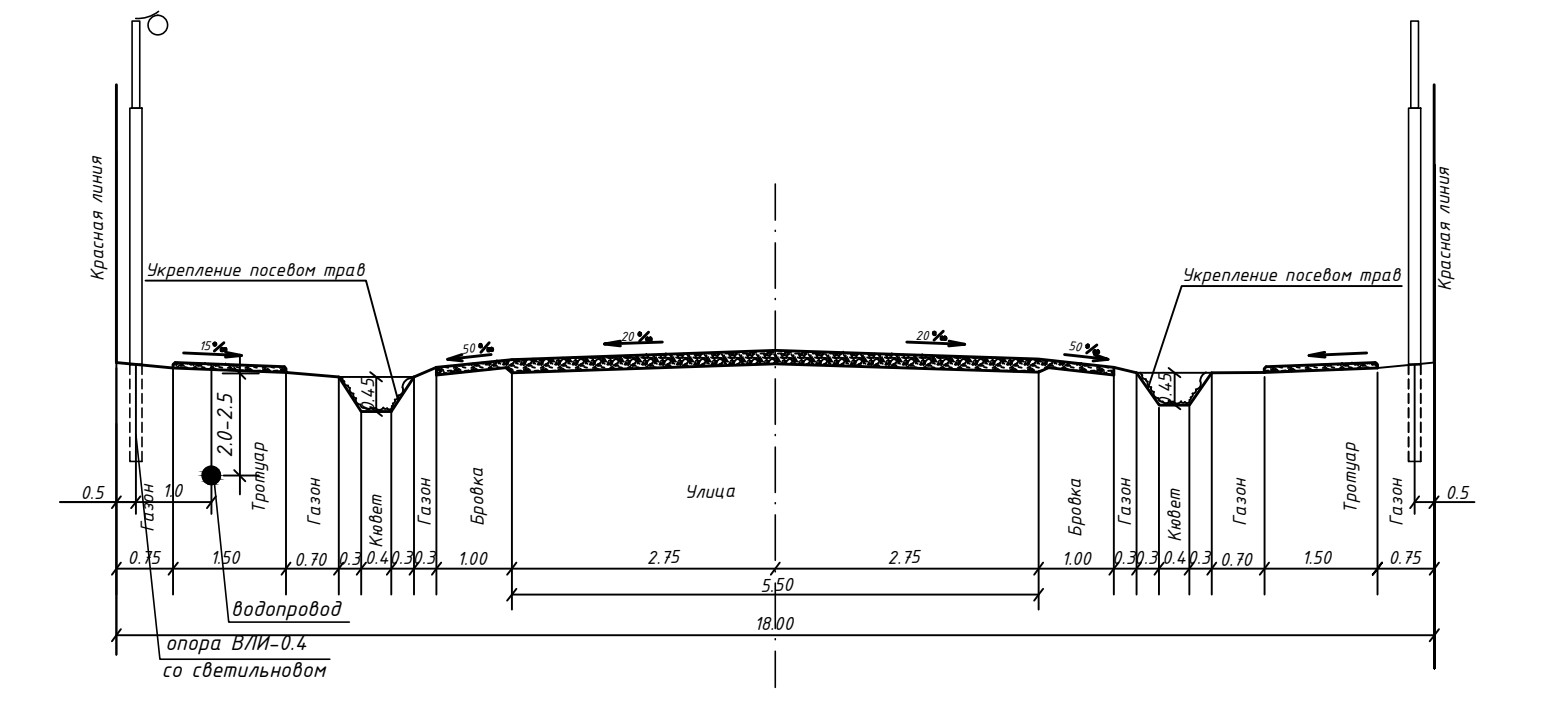
ПОПЕРЕЧНЫЙ ПРОФИЛЬ ПРИ ШИРИНЕ ПРОЕЗЖЕЙ ЧАСТИ 7,0м
ШИРИНА УЛИЦЫ В КРАСНЫХ ЛИНИЯХ 20,0м



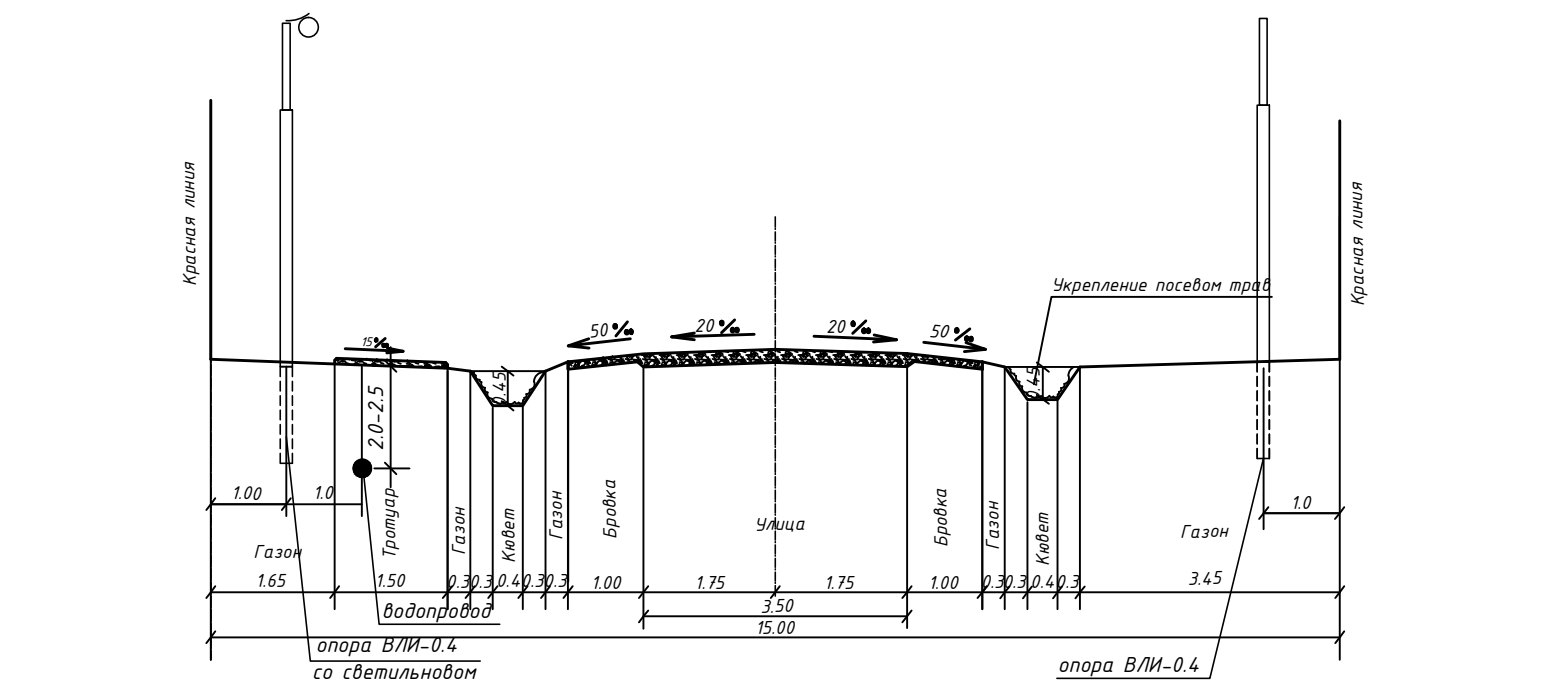
ПОПЕРЕЧНЫЙ ПРОФИЛЬ ПРИ ШИРИНЕ ПРОЕЗЖЕЙ ЧАСТИ 7,0м
ШИРИНА УЛИЦЫ В КРАСНЫХ ЛИНИЯХ 20,0м



ПОПЕРЕЧНЫЙ ПРОФИЛЬ ПРИ ШИРИНЕ ПРОЕЗЖЕЙ ЧАСТИ 5,5м
ШИРИНА УЛИЦЫ В КРАСНЫХ ЛИНИЯХ 18,0м



ПОПЕРЕЧНЫЙ ПРОФИЛЬ ПРИ ШИРИНЕ ПРОЕЗЖЕЙ ЧАСТИ 3,5м
ШИРИНА УЛИЦЫ В КРАСНЫХ ЛИНИЯХ 15,0м



УСЛОВНЫЕ ОБОЗНАЧЕНИЯ

- 175.00 Прямая отметка
- 175.70 Пятизначная отметка
- 26 Уклон в промилле
- 304.50 Расстояние в метрах
- Земляная канава (кювет)
- Линия плантажасы по серии 3.0831.2-01, Л1.012 (2910х420х360мм)
- Планы партерных лент № 4 (2910х240х100мм) для партерных покрывных стоек под проемами, площадками и проездами
- 22.00 20 Водопроницаемая земляная канава
- Падение территории на 0,05%
- Вырубка леса для обеспечения противопожарной безопасности на ширину - 15.0м
- противопожарная полоса - 5.0м (периодически вспахиваемый грунт)

ДЕТАЛЬ УСТРОЙСТВА ВОДОПРИЕМНОЙ КАНАВЫ
ДЛЯ ПРИЕМА ПОВЕРХНОСТНЫХ СТОКОВ ИЗ КЮВЕТОВ

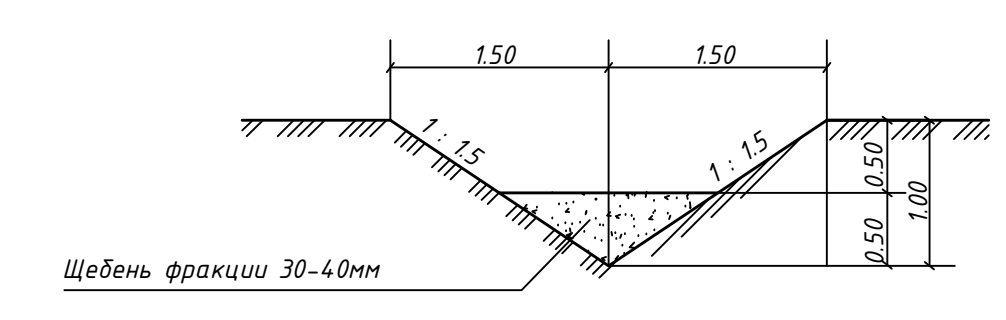
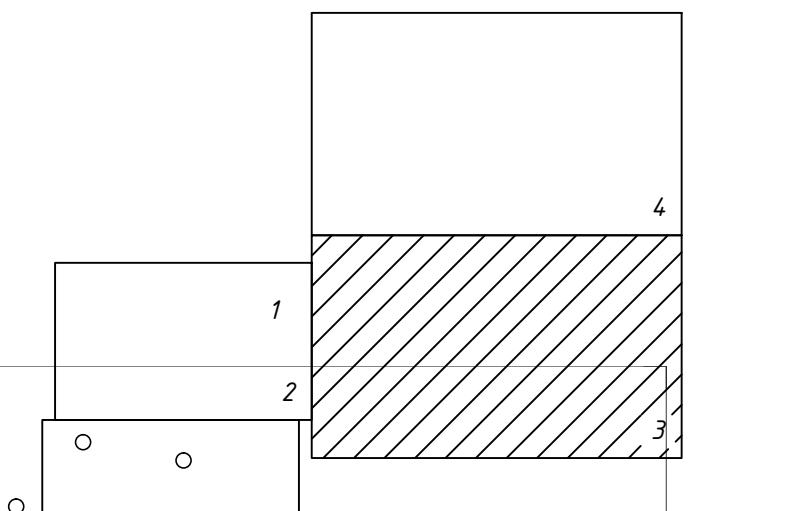


СХЕМА РАСПОЛОЖЕНИЯ ЛИСТОВ



ВЕДОМОСТЬ ЗДАНИЙ И СООРУЖЕНИЙ

№ п/п	Наименование и обозначение	Эксплуатационная категория	Количество	Площадь, м²				Строительный объем, м³			
				Квартал	Застройки	Общая застройка	Объем	Объем	Объем		
1	Индивидуальный жилой дом	1-3	246	1	246	81,0	52082,0	116,0	73302,0	729,0	46874,0
2	Трансформаторная подстанция	1	3	-	-	-	-	-	-	-	-
3	Магистраль (Стара-60 (в.м.н.))	1	2	-	-	78,4	156,8	60,00	120,00	313,60	627,20
4	Скважина с водонапорной башней	1	2	-	-	-	-	-	-	-	-
5	Административно-высотное здание	2	1	-	-	84,36	84,36	120,00	120,00	590,52	1810,44
6	Объект производственного назначения	1	1	-	-	397,57	397,57	276,10	276,10	1590,38	1590,28
7	С/Т-подстанция на 2 поста, подстанция	2	1	-	-	276,00	276,00	300,00	300,00	1512,00	1512,00
8	Полноценная система газоснабжения производственных объектов в системе	-	249	-	-	-	-	-	-	-	-
9	Полноценная система газоснабжения производственных объектов в системе	-	2	-	-	-	-	-	-	-	-

2016

Проект планировки ДНП "Алые паруса" в окрестности д. Лазина, Карповского сельского поселения, Тамбовского района

Схема вертикальной планировки и инженерной инфраструктуры территории, № 115/00

000 "КТБ-Проектсервис"