





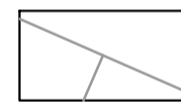





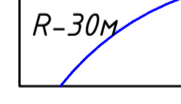
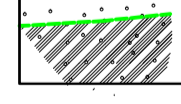

# Ведомость зданий и сооружений

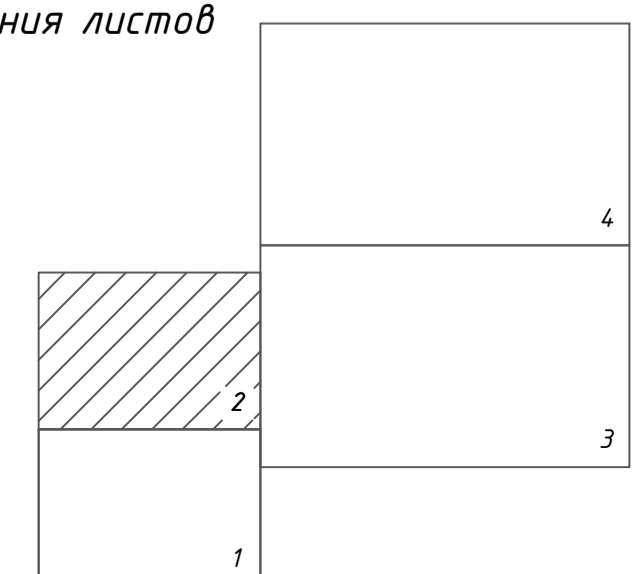
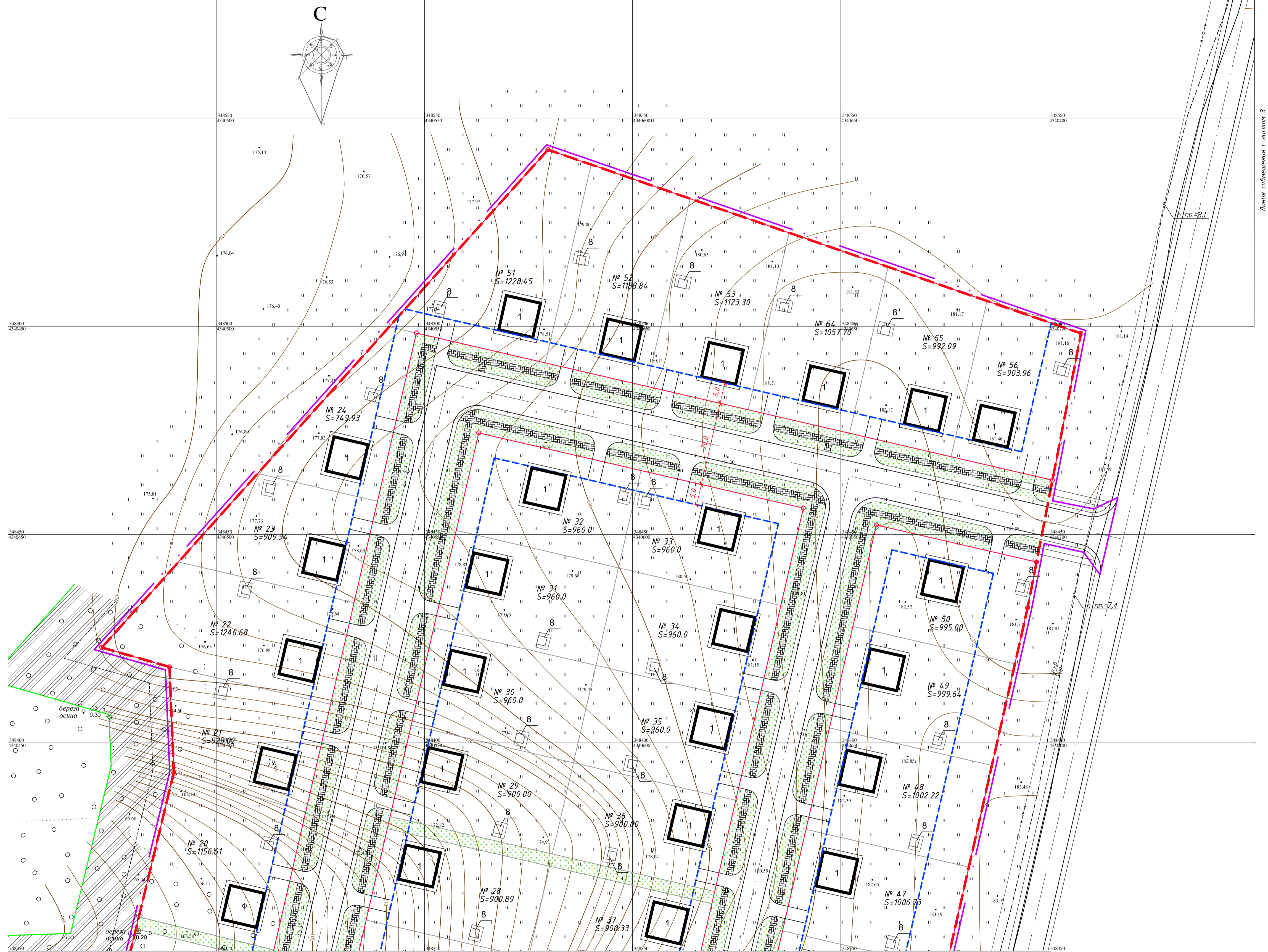
№ п/п	Наименование и обозначение	Этажность	Количество		Площадь, м²				Строительный объем, м³		
			зданий	зданий	Застройки		Общая нормируемая		зданий	зданий	
					зданий	зданий	зданий	зданий			
1	Индивидуальный жилой дом	1-3	190	1	190	81,0	15390,0	114,0	21660,0	729,0	138510,0
2	Трансформаторная подстанция	1	3	-	-	-	-	-	-	-	-
3	Магазин (Сторг.-60,0кв.м.)	1	2	-	-	78,4	156,8	60,00	120,00	313,60	627,20
4	Скважина с водонапорной башней	1	2	-	-	-	-	-	-	-	-
5	Административно-бытовое здание	2	1	-	-	84,36	84,36	120,00	120,00	590,52	1181,04
6	Объект придорожного сервиса	1	1	-	-	397,57	397,57	276,10	276,10	1590,28	1590,28
7	СТО, мойка на 2 поста, магазин	2	1	-	-	216,00	216,00	300,00	300,00	1512,00	1512,00
8	Локальная очистная система производитель. до 1м.куб. в сутки	-	193	-	-	-	-	-	-	-	-
9	Локальная очистная система производитель. до 25м.куб. в сутки	-	2	-	-	-	-	-	-	-	-

## Технико-экономические показатели

Поз.	Наименование	Количество по проекту	
		%	га
1	Площадь благоустройства	-	29,40
2	Площадь участка	100	28,147
3	Площадь дачных участков	71	20,0
4	Площадь общественно-торговой зоны	0,34	0,1
5	Площадь объектов инженерной инфраструктуры	2	0,58
6	Площадь территории общего пользования	25,66	7,20
6	Площадь территории придорожного сервиса	1	0,28
	Количество дачных участков	-	190 шт.

## Условные обозначения

-  граница проектируемого участка
-  граница благоустройства
-  красные линии
-  линии застройки
-  границы земельных участков
-  застройка
-  дороги и тротуары
-  зеленые насаждения общего пользования
-  открытые площадки для спорта и отдыха
-  асфальтобетонное покрытие
-  санитарно-защитная зона скважины R=30м
-  вырубка леса для обеспечения противопожарной безопасности на ширину - 15,0м
-  противопожарная полоса - 5,0м (периодически вспаханный грунт)



					2016	ГП			
					Проект планировки ДНП "Алые паруса", окрестности д. Лязгино, Корниловского сельского поселения, Томского района				
Изм.	Кол. уч.	Лист	Ндок.	Подп.	Дата				
ГАП	Таксер					Стадия	Лист	Листов	
ГИП	Чашчевик	12				ПП	12		
Проверил	Шкурин					Чертеж планировки территории (основной чертеж), М1:500			
Выполнил	Таксер					000 "КТВ-Проектсервис"			
Н. контр.									