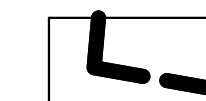
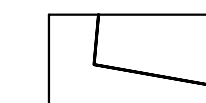


УСЛОВНЫЕ ОБОЗНАЧЕНИЯ.

Границы:

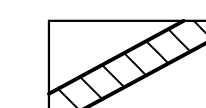


граница проектируемого участка (вторая очередь)



кадастровая граница земельных участков

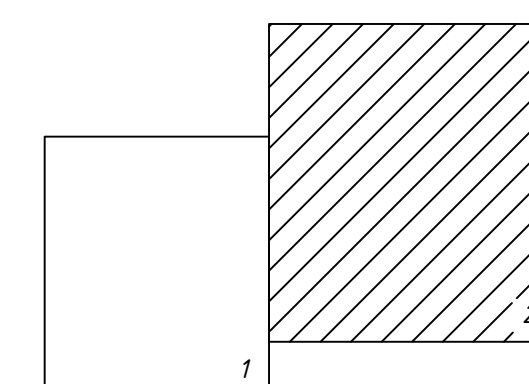
Границы зон с особыми условиями использования территории:



охранная зона ЛЭП - 10м.

Линия совмещена с листом 1

СХЕМА РАСПОЛОЖЕНИЯ ЛИСТОВ



						2016	ГП		
						Проект планировки ДНП "Алые паруса", окрестности д. Лазина, Корниловского сельского поселения, Томского района			
Изм.	Кол. уч.	Лист	Издок.	Подп.	Дата	Стадия		Лист	Листов
ГАП	Таксер					ПП		4.2	
Проверил	Шкуркина					Схема использования территории в период подготовки проекта (Опорный план). М 1:1000			
Выполнил	Таксер					ООО "КТВ-Проектсервис"			
Н. контр.									