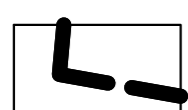


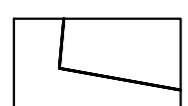
Линия совмещения с листом 2

**УСЛОВНЫЕ ОБОЗНАЧЕНИЯ.**

**Границы:**

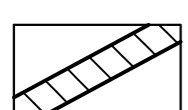


граница проектируемого участка (вторая очередь)



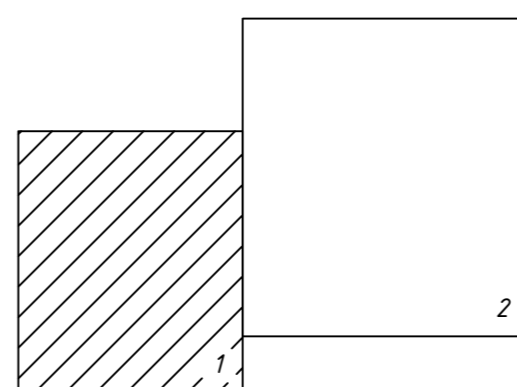
кадастровая граница земельных участков

**Границы зон с особыми условиями использования территории:**



охранная зона ЛЭП - 10м.

СХЕМА РАСПОЛОЖЕНИЯ ЛИСТОВ



				2016				ГП	
								Проект планировки ДНП "Алые паруса", окрестности д. Лязгино, Корниловское сельское поселение, Тамского района	
Изм.	Кол. уч.	Лист	Издок.	Подп.	Дата			Стадия	
								Лист	
								Листов	
ГАП	Таксер							ПП	4.1
ГИП	Чашчевик								
Проверил	Шкуркина								
Выполнил	Таксер								
Н. контр.									
Схема использования территории в период подготовки проекта (Опорный план). М 1:1000								ООО "КТВ-Проектсервис"	