

Координаты красных линий

Номер пикета	X	Y
1	4340563,92	348122,22
2	4340553,54	348103,54
3	4340606,35	348078,71
4	4340619,33	348223,75
5	4340634,06	348182,09
6	4340596,48	348190,6
7	4340585,19	348141,88
8	4340588,61	348141,1
9	4340583,24	348117,85
10	4340602,45	348209,76
11	4340638,96	348201,49
12	4340657,03	348273,04
13	4340673,39	348337,8
14	4340694,86	348432,44
15	4340696,99	348443,41
16	4340658,52	348452,31
17	4340640,99	348456,36
18	4340563,04	348474,38
19	4340530,75	348334,71
20	4340569,76	348325,88
21	4340564,19	348301,76
22	4340542,74	348306,62
23	434054,93	348316,12
24	4340523,73	348320,93
25	4340467,49	348285,46
26	4340500,7	348232,79
27	4340584,89	348213,73
28	4340581,84	348193,91
29	4340572,78	348154,76
30	4340452,47	348185,71
31	4340440,85	348226,83
32	4340381,82	348241,2
33	4340367,12	348296,55
34	4340415,34	348337,55
35	4340476,91	348339,62
36	4340489,83	348392,91
37	4340488,77	348418,25
38	4340472,54	348422,9
39	4340579,67	348542,4
40	4340707,67	348498,3
41	4340700,82	348463,06
42	4340548,06	348498,38
43	43405610,4	348335,48
44	4340428,03	348283,53
45	4340422,69	348291,99
46	4340412,21	348256,12
47	4340399,01	348277,05
48	4340448,08	348278,74
49	4340488,2	348215,12

УСЛОВНЫЕ ОБОЗНАЧЕНИЯ.

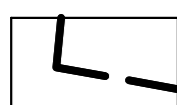
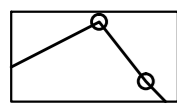


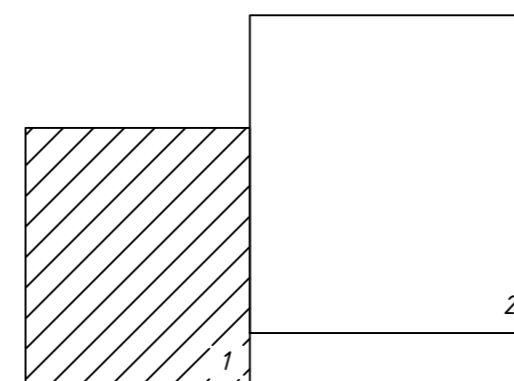
-  граница проектируемого участка
-  красные линии
-  границы земельных участков
-  номер пикета

СХЕМА РАСПОЛОЖЕНИЯ ЛИСТОВ



				2016	ГП			
Проект планировки ДНП "Альме паруса", окрестности д. Лазгино, Корниловское сельское поселение, Тамского района								
Изм.	Кол. уч.	Лист	Издок.	Подп.	Дата	Стадия	Лист	Листов
ГАП		Таксер				ПП	2.1	
ГИП		Чашчевик						
Проверил		Таксер						
Выполнил		Шкурина						
Н. контр.								
Чертеж красных линий. М1:500							ООО "КТВ-Проектсервис"	