
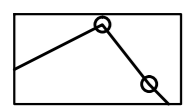
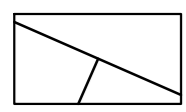
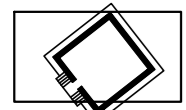
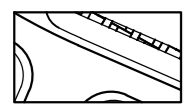
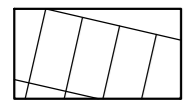
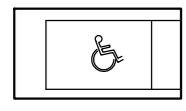
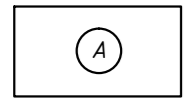
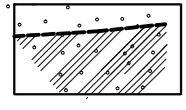
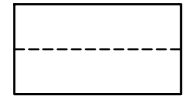
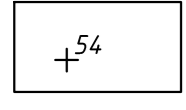
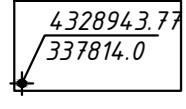
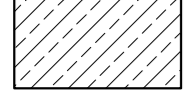




УСЛОВНЫЕ ОБОЗНАЧЕНИЯ.

-  граница проектируемого участка
-  красные линии
-  границы земельных участков
-  застройка
-  дороги и тротуары
-  автостоянка легкового автомобиля
-  автостоянка легкового автомобиля для ММГН
-  обозначение площадок
-  вырубка леса для обеспечения противопожарной безопасности на ширину - 15.0м
-  противопожарная полоса - 5.0м (периодически вспаханный грунт)
-  номер пикета
-  координаты $\begin{matrix} X \\ Y \end{matrix}$
-  асфальтобетонное покрытие проездов и автостоянок
-  покрытие тротуара из декоративной плитки
-  открытые площадки для спорта и отдыха



Линия совмещения с листом 2

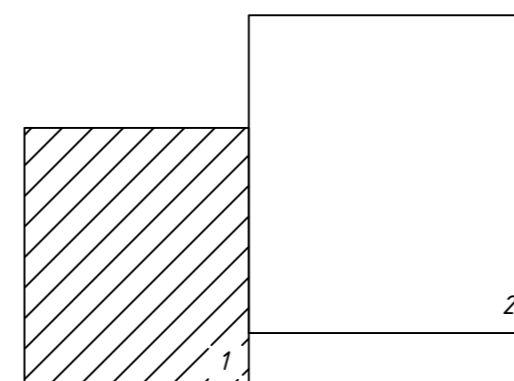
Ведомость дорог и проездов

Наименование	№ пикета	Координаты		длина, м до следующей пикета	радиус кривой, м	ширина, м
		X	Y			
Дорога 1	1	340657,25	348287,05	163,01	9,5	7,0
	5	4340498,27	348223,1			
	6	4340492,35	348227,29	72,17		
	7	4340453,85	348288,34			
Проезд 1	2	4340591,41	348201,97	80,88	3,5	
	3	4340573,19	348123,16			
Дорога 3	2	4340591,41	348201,97	268,96	5,5	
	14	4340652,01	3440664,08	164,29		
Проезд 2	8	4340451,44	348288,89	44,66	3,5	
	9	4340413,16	348265,06			
Дорога 2	7	4340453,85	348288,34	77,37	7,0	
	10	4340519,31	348329,62	160,90		
	12	4340555,50	34846,40			
Дорога 4	12	4340555,50	34846,40	166,50	7,0	
	15	4340717,77	348448,87			
Проезд 3	10	4340519,31	348329,62	47,0	3,5	
	11	4340565,15	348319,24			

Ведомость площадок

Поз.	Наименование	Тип	Площадь покрытия, м ²	Примечание
А	Автостоянка для легковых автомобилей			в т.ч. для МГН
Б	Хозяйственная площадка для ТБО			
В	Разворотная площадка			в т.ч. для МГН
Г	Площадка для спорта и отдыха			

СХЕМА РАСПОЛОЖЕНИЯ ЛИСТОВ



				2016	ГП			
					Проект планировки ДНП "Алые паруса", окрестности д. Лязгино, Корниловское сельское поселение, Томского района			
Изм.	Кол. уч.	Лист	Издок.	Подп.	Дата	Стадия	Лист	Листов
ГАП		Таксер		Чашчевик	12.11	ПП	6.1	
Проверил		Таксер				Разбивочный план дорог и площадок.		000
Выполнил		Шкурина				М1:1000		"КТВ-Проектервис"
Н. контр.								