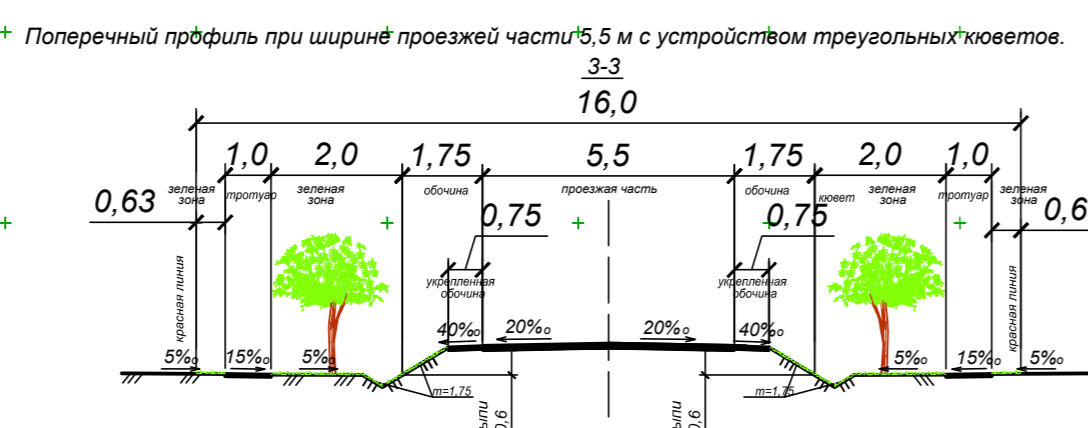
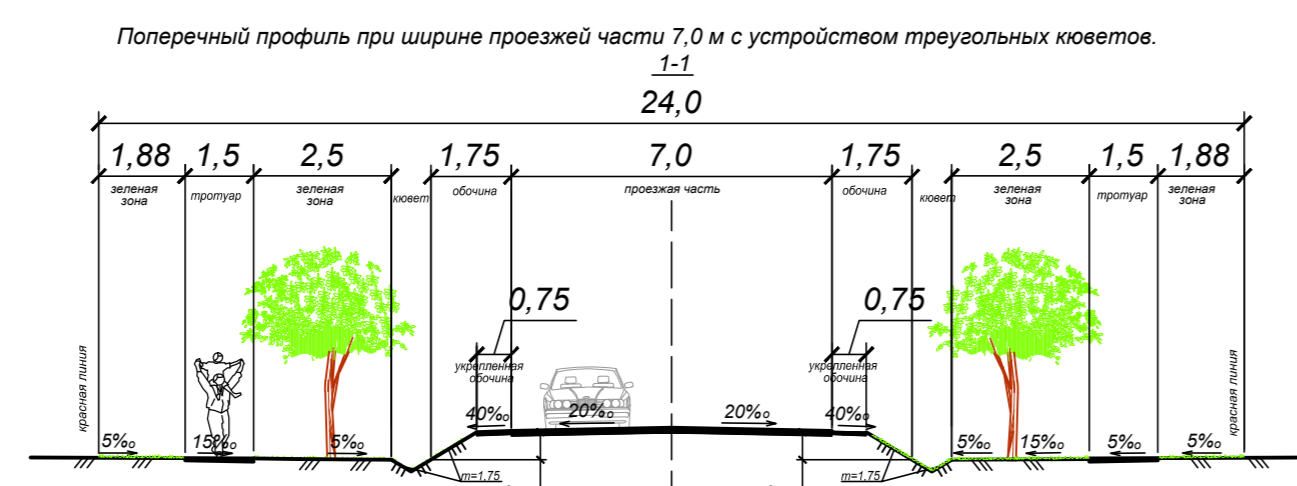
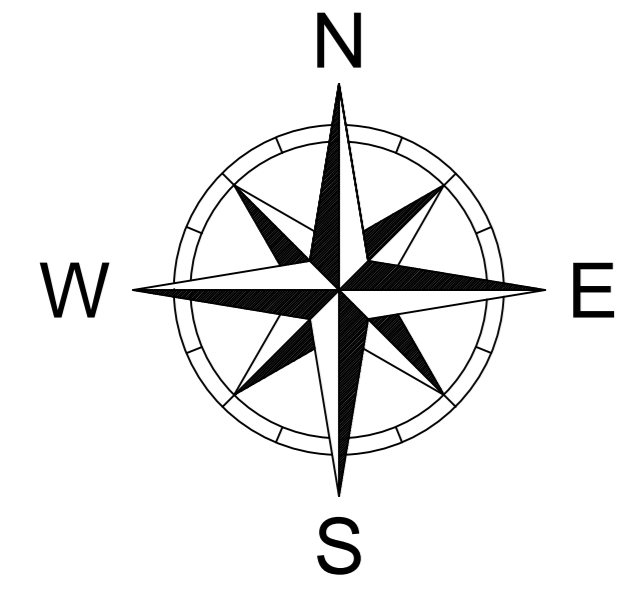


СВОДНАЯ СХЕМА ИНЖЕНЕРНЫХ КОММУНИКАЦИЙ



УСЛОВНЫЕ ОБОЗНАЧЕНИЯ

- ПРОЕКТНАЯ ГРАНИЦА ПОСЕЛКА
- ПРОЕКТИРУЕМЫЕ УЛИЦЫ ПРОЕЗДЫ (В КРАСНЫХ ЛИНИЯХ)
- ПРОЕКТИРУЕМЫЕ ПЕШЕХОДНЫЕ ПУТИ/ПЛОЩАДИ
- УЛИЦА ПОСЕЛКОВОГО ЗНАЧЕНИЯ (L=406 м.)
- ГЛАВНАЯ ТРАНСПОРТНО-ПЕШЕХОДНАЯ УЛИЦА МЕСТНОГО ЗНАЧЕНИЯ (L=1093 м.)
- ТРАНСПОРТНО-ПЕШЕХОДНЫЕ УЛИЦЫ МЕСТНОГО ЗНАЧЕНИЯ (L=192 м.)
- ХОЗЯЙСТВЕННЫЙ ПРОЕЗД
- ПРОЕКТИРУЕМАЯ АВТОСТОЯНКА ОТКРЫТОГО ТИПА (ПАРКОВКА)
- АВТОБУСНАЯ ОСТАНОВКА
- ПРОЕКТИРУЕМАЯ ЖИЛАЯ ЗАСТРОЙКА

ПРОЕКТ ПЛАНИРОВКИ МИКРОРАЙОНА ГОРКА-2 КОРМИКОВСКОГО СЕЛЬСКОГО ПОСЕЛЕНИЯ					
Имя	Код	Лист	Фол.	Дата	
Разработчик	Гангарено	И.С.			
Проектировщик	Чижков	Е.Ю.			
Рук. проектом	Жукова	Л.И.			
ГАП	Чижков	Е.Ю.			
				Страница	Лист
				п	6
				0007 Архитектурно-проектное б/у	
				Копировал	
				АО	