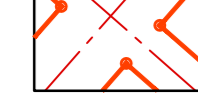





150 м



УСЛОВНЫЕ ОБОЗНАЧЕНИЯ

-  КРАСНЫЕ ЛИНИИ
-  ПРОЕКТИРУЕМЫЕ УЛИЦЫ ПРОЕЗДЫ
-  ГРАНИЦА ПРОЕКТА ПЛАНИРОВКИ
-  ГРАНИЦА КАДАСТРОВОГО ДЕЛЕНИЯ
-  РАЗВИВОЧНЫЕ ОСИ

- ПРИМЕЧАНИЯ
1. ЧЕРТЕЖ РАЗРАБОТАН НА ТОПОГРАФИЧЕСКОЙ СЪЕМКЕ М
 2. ГОРИЗОНТАЛЬНУЮ РАЗБИВКУ КРАСНЫХ ЛИНИЙ ВЫПОЛНЯТЬ С УЧЕТОМ РЕЛЬЕФА МЕСТНОСТИ

		ПРОЕКТ ПЛАНИРОВКИ МИКРОРАЙОНА КРАСНАЯ ГОРКА-2 КОРМИЛОВСКОГО СЕЛЬСКОГО ПОСЕЛЕНИЯ			
Имя	Кол-во	Листов	Формат	Полн.	Датум
Разработчик	Генерально-исп.	ПРОЕКТ ПЛАНИРОВКИ			
Проектировщик	Исполнитель	Лист	Листов		
Рук. проекта	Исполнитель	П	6		
ГАП	Исполнитель	СХЕМА КРАСНЫХ ЛИНИЙ М 1:2000		0007 Архитектурно-проектное	
				Копировал	АО

Лист № 0007